

**OBEC Pěčín, Pěčín č.p. 207, 517 57 , IČ 00 275 221**

Zastupitelstvo obce Pěčín schvaluje na základě usnesení čI/18/2021 ze dne 21.4.2021 jako součást dokumentace požární ochrany, kterou je třeba vést podle § 29 odst. 1 písm. i) zákona č. 133/1985 Sb., o požární ochraně, ve znění pozdějších předpisů,

## **POŽÁRNÍ ŘÁD OBCE**

### **Čl. 1**

#### **Úvodní ustanovení**

Tento požární řád upravuje organizaci a zásady zabezpečení požární ochrany v obci.

### **Čl. 2**

#### **Vymezení činnosti osob pověřených zabezpečováním požární ochrany v obci**

- (1) Ochrana životů, zdraví a majetku občanů před požáry, živelními pohromami a jinými mimořádnými událostmi na území obce Pěčín (dále jen „obec“) je zajištěna jednotkou sboru dobrovolných hasičů obce (dále jen „JSDH obce“) podle čl. 5 a dále jednotkami požární ochrany uvedenými v příloze č. 1.“
- (2) K zabezpečení úkolů na úseku požární ochrany obec v samostatné působnosti pověřila Jaroslava Bergmana, velitele JSDH, který vykonává monitoring úrovně požární ochrany v obci, o níž předkládá zprávu starostovi minimálně 1x za rok.
- (3) K zabezpečení úkolů na úseku požární ochrany byly na základě usnesení zastupitelstva obce dále pověřeny tyto orgány obce:
  - a) zastupitelstvo obce - projednáním stavu požární ochrany v obci minimálně 1 x za 12 měsíců; vždy po závažné mimořádné události mající vztah k požární ochraně v obci,
  - b) starosta - prováděním pravidelných kontrol dodržování předpisů požární ochrany obce, a to minimálně 1 x za 6 měsíců.

### **Čl. 3**

#### **Podmínky požární bezpečnosti při činnostech a v objektech se zvýšeným nebezpečím vzniku požáru se zřetelem na místní situaci**

- (1) Za činnosti, při kterých hrozí zvýšené nebezpečí vzniku požáru, se podle místních podmínek považuje:  
konání veřejnosti přístupných kulturních a sportovních akcí na veřejných prostranstvích, při nichž dochází k manipulaci s otevřeným ohněm a na něž se nevztahují povinnosti uvedené v § 6 zákona o požární ochraně ani v právním předpisu

kraje<sup>1</sup> či obce<sup>2</sup> vydanému k zabezpečení požární ochrany při akcích, kterých se zúčastňuje větší počet osob.

Pořadatel akce je povinen konání akce nahlásit min. 2 pracovní dny před jejím započítáním na Obecním úřadu Pěčín a na operační středisko Hasičského záchranného sboru Královéhradeckého kraje. Je-li pořadatelem právnická osoba či fyzická osoba podnikající, je její povinností zřídit preventivní požární hlídku<sup>3</sup>.

- (2) Za objekt se zvýšeným nebezpečím vzniku požáru se dle místních podmínek považuje:
- a) Sál U Rykrů
  - b) Víceúčelový sál u č.p. 268 a 207
  - c) Veřejné prostranství u požární zbrojnice

V okruhu 15 m od výše vyjmenovaných objektů je zakázáno kouřit a manipulovat s otevřeným ohněm.

#### **Čl. 4**

##### **Způsob nepřetržitého zabezpečení požární ochrany v obci**

- (1) Přijetí ohlášení požáru, živelní pohromy či jiné mimořádné události na území obce je zabezpečeno systémem ohlašoven požárů uvedených v čl. 7.
- (2) Ochrana životů, zdraví a majetku občanů před požáry, živelními pohromami a jinými mimořádnými událostmi na území obce je zabezpečena jednotkami požární ochrany uvedenými v čl. 5 a v příloze č. 1.

#### **Čl. 5**

##### **Kategorie jednotky sboru dobrovolných hasičů obce, její početní stav a vybavení**

- (1) Obec zřídila JSDH obce, jejíž kategorie, početní stav a vybavení jsou uvedeny v příloze č. 2.
- (2) Členové JSDH obce se při vyhlášení požárního poplachu dostaví ve stanoveném čase do požární zbrojnice na adrese Pěčín 154, anebo na jiné místo, stanovené velitelem jednotky.

#### **Čl. 6**

##### **Přehled o zdrojích vody pro hašení požárů a podmínky jejich trvalé použitelnosti**

- (1) Vlastník nebo uživatel zdrojů vody pro hašení požárů je povinen tyto udržovat v takovém stavu, aby bylo umožněno použití požární techniky a čerpání vody pro hašení požárů<sup>4</sup>.
- (2) Zdroje vody pro hašení požárů stanoví kraj svým nařízením<sup>5</sup>.

---

<sup>1</sup> § 27 odst. 2 písm. b) bod 5 zákona o požární ochraně

<sup>2</sup> § 29 odst. 1 písm. o) bod 2 zákona o požární ochraně

<sup>3</sup> § 13 zákona o požární ochraně

<sup>4</sup> § 7 odst. 1 zákona o požární ochraně

<sup>5</sup> nařízení ....kraje č... ze dne .....

- (3) Nad rámec nařízení kraje obec stanovila zdroje vody pro hašení požárů. Přehled zdrojů vody je uveden v příloze č. 3. Zdroje vody pro hašení požárů, jakož i čerpací stanoviště pro požární techniku a vhodné směry příjezdu ke zdrojům vody jsou vyznačeny v plánu v příloze č. 3, který se v jednom vyhotovení předává jednotce požární ochrany uvedené v čl. 5 a jednotce Hasičského záchranného sboru Královéhradeckého kraje.
- (4) Vlastníci nebo uživatelé zdrojů vody, které stanovila obec (čl. 6 odst. 3), jsou povinni oznámit obci:
- nejméně 30 dní před plánovaným termínem provádění prací na vodním zdroji, které mohou dočasně omezit jeho využitelnost pro čerpání vody k hašení požárů, a dále předpokládanou dobu těchto prací,
  - neprodleně vznik mimořádné události na vodním zdroji, která by znemožnila jeho využití k čerpání vody pro hašení požárů.

#### Čl. 7

#### Seznam ohlašoven požárů a dalších míst, odkud lze hlásit požár, a způsob jejich označení

- (1) Obec zřídila následující ohlašovnu požárů, která je trvale označena tabulkou „Ohlašovna požárů“:  
Budova požární zbrojnice č.p. 154 Pěčín  
Budova Základní a mateřské školy čp. 42 Pěčín
- 2/ Telefonní číslo na ohlašovnu požáru (tísňovou linku) je 150 nebo 112 (jednotné evropské číslo tísňového volání pro základní složky integrovaného záchranného systému- hasiči , policie, záchranná služba)

#### Čl. 8

#### Způsob vyhlášení požárního poplachu v obci


Vyhlášení požárního poplachu v obci se provádí:


- a) signálem „POŽÁRNÍ POPLACH“, který je vyhlášován přerušovaným tónem sirény po dobu jedné minuty (25 sec. tón – 10 sec. pauza – 25 sec. tón) nebo
- b) v případě poruchy technických zařízení pro vyhlášení požárního poplachu se požární poplach v obci vyhláší obecním rozhlasem, dopravním prostředkem vybaveným audiotechnikou apod.


#### Čl. 9

#### Seznam sil a prostředků jednotek požární ochrany

Seznam sil a prostředků jednotek požární ochrany podle výpisu z požárního poplachového plánu Královéhradeckého kraje je uveden v příloze č. 1.



  
.....  
Bc. David Jedlička  
místostarosta

  
.....  
Miroslav Petr  
starosta

### **Příloha č. 1**

Seznam sil a prostředků jednotek požární ochrany z požárního poplachového plánu Královéhradeckého kraje

### **Příloha č. 2**

Požární technika a věcné prostředky požární ochrany

### **Příloha č. 3**

- A) Přehled zdrojů vody
- B) Plánek obce s vyznačením zdrojů vody pro hašení požárů, čerpacích stanovišť a směru příjezdu k nim



## Příloha č. 1

### Seznam sil a prostředků jednotek požární ochrany z požárního poplachového plánu Královéhradeckého kraje

- (1) Seznam sil a prostředků jednotek požární ochrany pro první stupeň poplachu obdrží ohlašovy požárů obce a právnické osoby a podnikající fyzické osoby, které zřizují jednotku požární ochrany.
- (2) V případě vzniku požáru nebo jiné mimořádné události jsou pro poskytnutí pomoci na území obce určeny podle I. stupně požárního poplachu následující jednotky požární ochrany:

Příloha č.1

Obec	Stupeň poplachu	JPO I	JPO II	JPO III	JPO IV
Pěčín	I.	HZS RK	JSDH Pěčín	Rokytnice v O.h.	JSDH Slatina n.Zd
	II.	Žamberk	JSDH RK	JSDH Vamberk	Kostelec n.O.
	III.	JSDH Doudleby n.O.	Škoda Kvasiny	JSDH Lukavice	Solnice

### Jednotka sboru dobrovolných hasičů obce a požární technika a věcné prostředky PO

Dislokace JPO	Kategorie JPO	Počet členů	Minimální počet členů v pohotovosti
Obec Pěčín	JPO V.	8	4

Příloha č. 2

**Požární technika a věcné prostředky požární ochrany**

<b>Požární technika a věcné prostředky PO</b>	počet
Automobil Škoda 706 RTHP CAS 25	1
Přípojný vozík	1
Přenosná stříkačka PS 12	1
Přenosná vysílačka Motorola	1

Příloha č. 3

**A) Přehled zdrojů vody**

<b>Typ zdroje vody</b>	<b>Název</b>	<b>Kapacita</b>	<b>Čerpací stanoviště</b>	<b>Využitelnost</b>
Umělé s přírodním přítokem	Požární nádrž u č.p. 22	330 m <sup>3</sup>	na břehu	celoroční

**B) Plánek obce s vyznačením zdrojů vody pro hašení požárů, čerpacích stanovišť a směru příjezdu k nim**