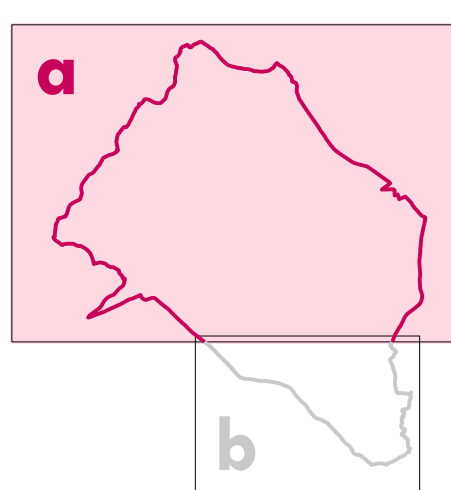
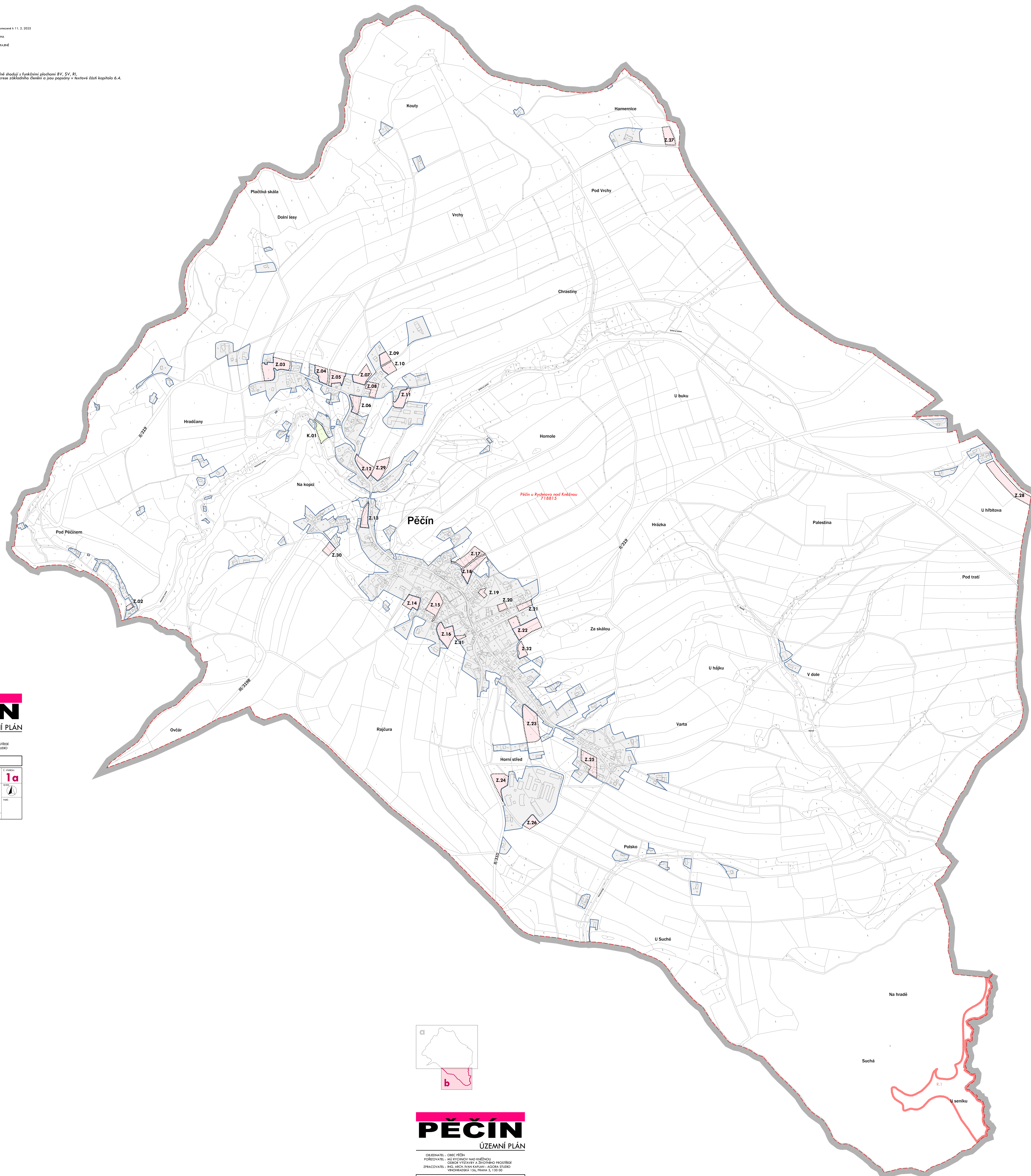


LEGENDA

	RÍSEŇ ÚZEMÍ
	HRANICE KATASTRU
	ZASTAVĚNÉ ÚZEMÍ (vyhláška č. 111, § 2, 2023)
	ZASTAVITELNÁ PLOCHA
	PLOCHA ZNĚNÝ V KRAJINĚ
	ÚZEMNÁ REZERVY

Plochy s prvky regulačního plánu se před shodují s funkčními plochami BV, SV, R1, proto nejsou vyznačeny zvlášť ve výkrese základního členění a jsou popsány v textové části kapitola 6.4.

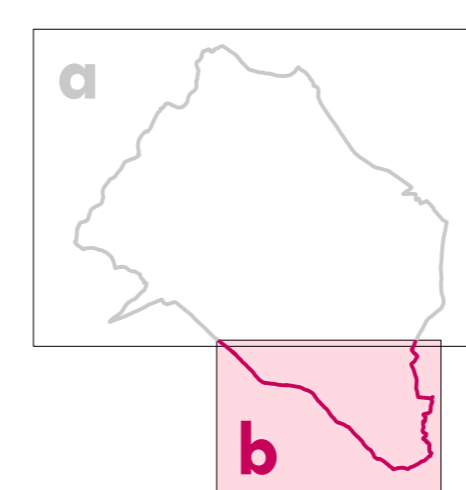


PĚČÍN

ÚZEMNÍ PLÁN

OBJEDNATEL: OBEC PĚČÍN
 PŘÍPRAVITEL: MÚRČINOVÝ NAD KNĚŽICÍ
 ODBOR VÝSTAVBY A ŽIVOTNÍHO PROSTŘEDÍ
 ZPRACOVATEL: ING. ARCH. JIŘÍ KAPLAN - AGORA STUDIO
 NEMČICKÁ 156, PRAHA 5, 150 00

ÚZEMNÍ PLÁN	
STAV: VÝKRES ZÁKLADNÍHO ČLENĚNÍ ÚZEMÍ	Č. VÝKRESU: 1a
SPRÁVNÍ OBLAST:	PROJEKTANT:
doc. Ing. arch. Jiří KAPLAN Ing. arch. Klára VACHALOVÁ Ing. Kateřina JELÍNKOVÁ	PROJEKTANT:
MĚŘITÍ: 1 : 5 000	STAV: červen 2025



PĚČÍN

ÚZEMNÍ PLÁN

OBJEDNATEL: OBEC PĚČÍN
 PŘÍPRAVITEL: MÚRČINOVÝ NAD KNĚŽICÍ
 ODBOR VÝSTAVBY A ŽIVOTNÍHO PROSTŘEDÍ
 ZPRACOVATEL: ING. ARCH. JIŘÍ KAPLAN - AGORA STUDIO
 NEMČICKÁ 156, PRAHA 5, 150 00

ÚZEMNÍ PLÁN	
STAV: VÝKRES ZÁKLADNÍHO ČLENĚNÍ ÚZEMÍ	Č. VÝKRESU: 1b
SPRÁVNÍ OBLAST:	PROJEKTANT:
doc. Ing. arch. Jiří KAPLAN Ing. arch. Klára VACHALOVÁ Ing. Kateřina JELÍNKOVÁ	PROJEKTANT:
MĚŘITÍ: 1 : 5 000	STAV: červen 2025