

Městský úřad Rychnov nad Kněžnou
Odbor výstavby a životního prostředí
Havlíčkova 136, 516 01 Rychnov nad Kněžnou
tel.: 494 509 111, e-mail: e-podatelna@rychnov-city.cz

Vypraveno dne: 31.01.2024

Č.j.:MURK-OVŽP/10026/24-1439/24/Hol

Oddělení silničního úřadu a úřad územního plánování

Vyřizuje: Holakovská Radka

Telefon: 494509655

E-mail:radka.holakovska@rychnov-city.cz

Přílohy: výkres- situace SDZ

STANOVENÍ PŘECHODNÉ ÚPRAVY PROVOZU

Městský úřad Rychnov nad Kněžnou, odbor výstavby a životního prostředí, silniční správní úřad příslušný ve věcech stanovení místní a přechodné úpravy provozu na pozemních komunikacích, na silničních II. a III. tříd, místních komunikací a veřejně přístupných účelových komunikací, podle ustanovení §124 odst. 6 zákona č. 361/2000 Sb., o provozu na pozemních komunikacích, v platném znění, podle ustanovení § 77 odst.1. písm. c) citovaného zákona

s t a n o v u j e

přechodnou úpravu dopravního značení **na silnici II/319 v obci Pěčín**, pro omezení tonáže projíždějících vozidel nad 30t v úseku cca 50 m v serpentínách nad viaduktem, v km 12,320 – 12,390 silničního staničení, dále na objízdné trase pro vozidla přesahující tuto mez - **Javornice – III/3195 – Slatina nad Zdobnicí – III/319 5 – Kameničná – II/310 - Pěčín**.

Umístění: DZ č. B13 (20t) + DT E 13 (jediné vozidlo 30t), B 20a (30), B 20b (30), P 7, P 8, Z 4a, Z 4b, pro značení na úseku úplné uzavírky, včetně umístění silničních betonových svodidel v daném úseku DZ č. B 13+ DT E 13 (jediné vozidlo 30t), DT E 3a, IS 11c, DT E7 b, na křižovatkách silnic III/3195, II/310, II/319, a na silnici II/319, dle mapové situace

Žadatel: Údržba silnic KHK a.s., Kutnohorská 59, 500 02 Hradec Králové, IČO: 27502988

Termín: prodloužení, od nabytí účinnosti **do 31. 12. 2024**

Podmínky pro umístění dopravního značení se stanovují tyto podmínky:

- 1) Dopravní značky budou provedeny ve smyslu vyhlášky 294/2015 Sb., kterou se provádějí pravidla provozu na pozemních komunikacích. Budou dodrženy zásady umístování podle platných technických podmínek TP 66 „Zásady pro označování pracovních míst na pozemních komunikacích“.
- 2) Umístění dopravního značení bude provedeno dle schématu schváleného KŘ Policie KHK, DI Rychnov nad Kněžnou a bude umístěno ve smyslu Vyhlášky MDS ČR č. 294/2015 Sb., kterou se provádějí pravidla provozu na pozemních komunikacích ve znění pozdějších předpisů a dle ČSN EN 12899-1.
- 3) Za zajištění odstranění havarijního stavu a jeho označení a pravidelnou kontrolu odpovídá p. Čapek Petr, tel. 606073854, na základě smluvního stavu za umístění a případnou úpravu dopravního značení p. Jiří Lorenc, LETS DZ, tel. 606642987.
- 4) Žadatel dodrží všechny podmínky stanovené policií KŘ Policie ČR DI Rychnov nad Kněžnou, ve stanovisku ke stanovení dopravního značení č.j. KRPH-1455/ČJ-2024-050706 z 08.01.2024.
- 5) Dle nutnosti bude přechodná úprava doznačena, po projednání silničního úřadu a dopravního inspektorátu Policie ČR.

Opatření obecné povahy nabývá účinnosti ihned od vyvěšení veřejné vyhlášky.

Odůvodnění:

Městský úřad Rychnov nad Kněžnou, odbor výstavby a životního prostředí obdržel dne 18.01.24 žádost o prodloužení přechodné úpravy provozu spočívající v umístění PDZ a silničních betonových svodidel při zajištění havarijního stavu silnice č. II/319 v obci Pěčín. Po provedení kontrolní prohlídky úseku silnice, po provedení zabezpečovacích prací pro obnovení provozu na silnici II/319 v obci Pěčín, silniční správní úřad přijal žádost o stanovení dopravního značení v tomto místě pro ponechání zákazu průjezdu vozidel těžších 30t přes inkriminované místo v celé šíři vozovky. V souvislosti s úplnou uzavírkou pro tato vozidla je nutné zajistit i objízdnou trasu Javornice – Slatina nad Zdobnicí – křižovatka Kameničná - Pěčín přechodným dopravním značením. Toto omezení provozu a dopravní značení bylo navrženo projektantem pro dopravní stavby v projektové dokumentaci pro provedení zabezpečovacích prací na bortícím se svahu a tedy i silnice.

Silniční správní úřad přechodnou úpravu dopravního značení povoluje za výše uvedených podmínek od nabytí účinnosti do 31. 12. 2024. Stanovení přechodné úpravy provozu je součástí povolení úplné uzavírky nad vyznačenou mez č. rozhodnutí 9/2024, č. j. MURK-OVŽP10027/24-1439/24/Hol, v místě km 12-320-12,390 silničního staničení silnice II/319, a to do zajištění ochrany silnice a účastníků silničního provozu do vypracování projektové dokumentace pro kompletní rekonstrukci silnice a povolení stavby stavebním úřadem.

Holakovská Radka v.r.
odbor výstavby a životního prostředí
Městský úřad Rychnov nad Kněžnou

Toto opatření obecné povahy „Přechodná úprava provozu – II/319 Pěčín, uzavírka, havarijní stav komunikace“ se oznamuje veřejnou vyhláškou a musí být vyvěšeno na úředních deskách obecních úřadů obcí, jejichž správních obvodů se OOP týká, vztahuje-li se k provozu v zastavěném území dotčené obce, a to po dobu 15-dnů a poté potvrzené vrácené vydávajícímu úřadu.

.....
vyvěšeno dne
razítko a podpis oprávněné osoby

.....
sejmuto dne

Rozdělovník:

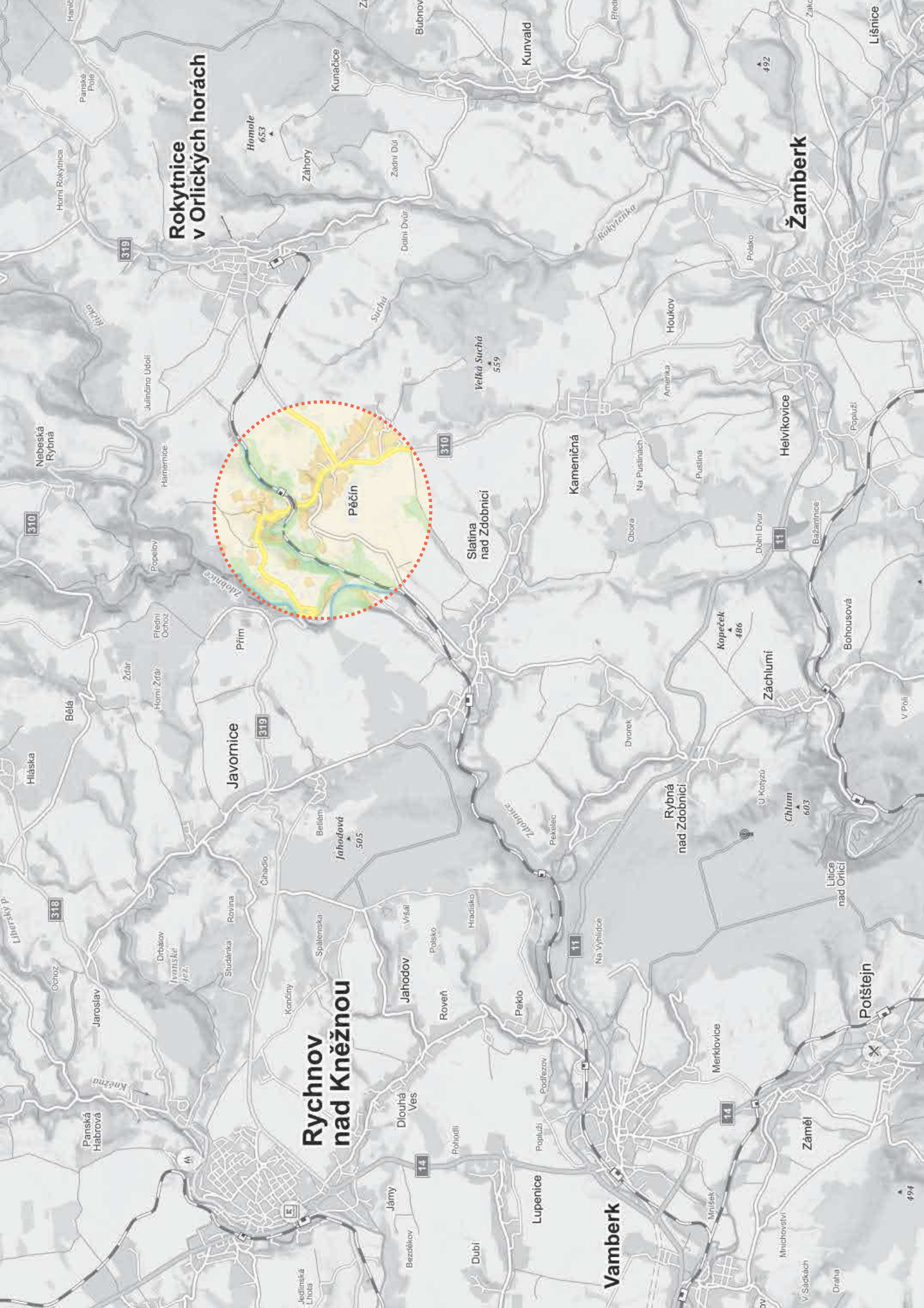
Údržba silnic KHK a.s., Kutnohorská 59, Hradec Králové
LETS DZ s.r.o, 5. května 1378, 516 01 Rychnov nad Kněžnou

K vyvěšení:

Městský úřad Rychnov nad Kněžnou, Havlíčkova 136, 516 01 Rychnov n. Kn. – el. a úř. deska
Obecní úřad Pěčín, Pěčín čp. 207, 517 57 Pěčín - el. a úř. deska
Obecní úřad Slatina nad Zdobnicí, Slatina nad Zdobnicí čp. 198, 517 56 Slatina nad Zdobnicí - el. a úř. deska
Obecní úřad Javornice, Javornice čp. 3, 517 11 Javornice – el. a úř. deska
Obecní úřad Kameničná, Kameničná 33, 564 01 Žamberk - el. a úř. deska

Na vědomí:

KŘ Policie KHK, DI Rychnov n.Kn., Zborovská 1360, 516 01 Rychnov nad Kněžnou



Rokytnice v Orlických horách



Rychnov nad Kněžnou

Žamberk

Vamberk

Potštejn

Záměl

Helvíkovice

Javornice

Pěčín

Rybná nad Zdobnicí

Slatina nad Zdobnicí

Kameničná

Záchlumí

Merklovice

Homole 653

Velká Suchá 559


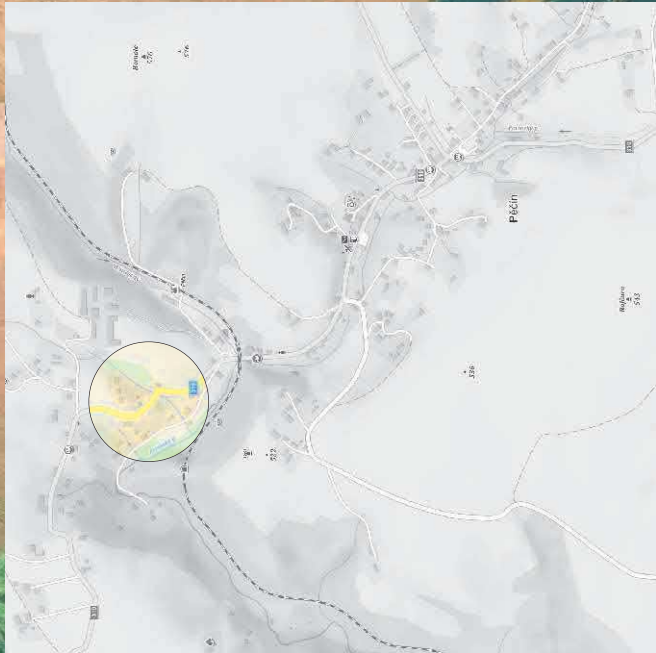
Jahodová 505

Kopeček 486

Chlum 603

494

492



© Seznam.cz

© Seznam.cz

© Seznam.cz

© Seznam.cz

© Seznam.cz

© Seznam.cz

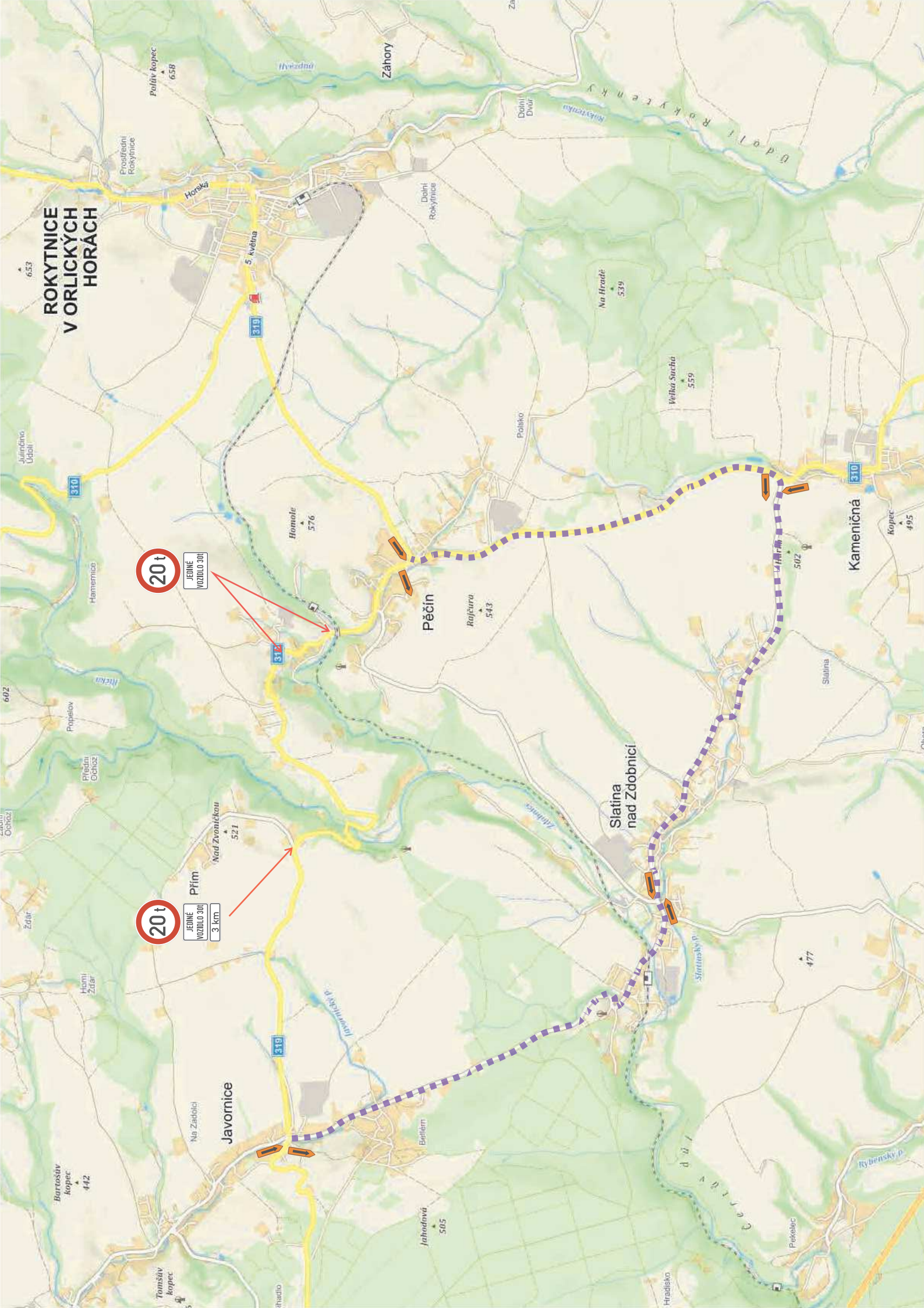
© Seznam.cz

© Seznam.cz

© Seznam.cz

© Seznam.cz

ROKYTNICE V ORLICKÝCH HORÁCH



20t
JEDINÉ
VOZIDLO 30t

20t
JEDINÉ
VOZIDLO 30t
3 km

653

Poliv kopec
658

Záhory

Prostřední
Rokytnice

Horská

5. května

Dolní
Rokytnice

Údolí Rokytanky

Na Hradě
539

Velká Suchá
559

Junácká
Údolí

310

Hamernice

Homole
576

Pěčín

Raččaura
543

Polsko

Kameničná

Kopec
495

502

Slatina

602

Hlčava

Popelov

Přední
Orlicko

Nad Zvonickou
521

Přím

Slatina
nad Zdobnicí

Orlicko

Zdár

Horní
Zdár

Na Zdobici

Javornice

Jahodná
505

Bartošův
kopec
442

Tomášův
kopec

Hradisko

Pekelec

Hradisko

477

Rybenský p.

Černý
důl

Javornický p.

Zdobnicí p.

Srtinský p.

Rybenský p.

II/319 směr: JAVORNICE

Pěčín

II/310 směr: KAMENIČNÁ

II/319 směr: ROKYTNICE v O.h.



III/319 5 směr: JAROSLAV

Javornice

III/319 5 směr: KAMENIČNÁ

III/319 směr: PĚČÍN

